

COMUNE di MADIGNANO

PROVINCIA DI CREMONA
REGIONE LOMBARDIA

PROGETTISTA:

Arch. Paolo Monaci

COLLABORATORI:

Pianificatore Territoriale
Livia Severgnini
Arch. Enzo Bettinelli

VALUTAZIONE AMBIENTALE STRATEGICA:

Pianificatore Territoriale
Livia Severgnini

UFFICIO DI PIANO:

Arch. Andrea Canavera
Ass. Urbanistica Diego Vailati Canta



DOCUMENTO DI PIANO

DP 14
Consumo di Suolo
Qualità dei suoli liberi

scala 1:5.000

ottobre 2023

RESPONSABILE DEL PROCEDIMENTO
Arch. Andrea Canavera

IL SINDACO
Elena Festari

ADOTTATO CON DELIBERA C.C.

n° _____ del _____

PUBBLICAZIONE




il _____

APPROVAZIONE CON DELIBERA C.C.




n° _____ del _____

PUBBLICAZIONE BURL

n° _____ del _____

-  Confine Comunale
-  Aree antropizzate
-  Aree idriche

QUALITA' DEI SUOLI LIBERI:

-  Qualità Alta
-  Qualità moderata
-  Qualità bassa