

LA BOSCARINA

GEOLOGIA APPLICATA – IDROGEOLOGIA - MINING CONSULTING

Dott. Geol. Mario Lunghi

REGIONE LOMBARDIA
PROVINCIA DI CREMONA
COMUNE DI MADIGNANO



Piano di Governo del Territorio
COMPONENTE GEOLOGICA, IDROGEOLOGICA E
SISMICA

ALLEGATO A

DATI POZZI PUBBLICI E PRIVATI

Via Pietro Donati n°48 - 26013 - Crema (CR)

Tel. & Fax 0373/258535

Tel. 0373/80351

Cell. 347/5347591

E-mail: info@laboscarina.com

P. IVA: 00986970192

LA BOSCARINA

GEOLOGIA APPLICATA – IDROGEOLOGIA - MINING CONSULTING

Dott. Geol. Mario Lunghi

SCHEDA PER IL CENSIMENTO DEI POZZI

DATI IDENTIFICATIVI

Codice pozzo	CR0340442005
Denominazione	Campo sportivo (Tavola 4, n°1)
Località	Madignano
Foglio 3	Mappale 216
Comune	Madignano
Provincia	Cremona
Sezione CTR	C6C5
Coordinate chilometriche	Latitudine 5.021341
Gauss Boaga	Longitudine 1.5531,875
Quota (m s.l.m.)	71 m
Profondità (m da p.c.)	-160 m

UBICAZIONE POZZO (STRALCIO CTR)



Via Pietro Donati n°48 - 26013 - Crema (CR)

Tel. & Fax 0373/258535

Tel. 0373/80351

Cell. 347/5347591

E-mail: info@laboscarina.com

P. IVA: 00986970192

LA BOSCARINA

GEOLOGIA APPLICATA – IDROGEOLOGIA - MINING CONSULTING

Dott. Geol. Mario Lunghi

DATI CARATTERISTICI DELL'OPERA

Denominazione proprietario/Ragione Sociale	Padania Acque
Ditta esecutrice	Testa
Anno di costruzione	1995
Stato	
Attivo	Sì
Disuso	
Cementato	
Altro	
Tipologia di utilizzo	Idropotabile
Portata estratta	Litri/secondo 21,4

SCHEMA DI COMPLETAMENTO

Tubazioni in						
Tubazione n°	Diametro mm	Da m	A m	Filtri	Da m	A m
1	609,6	0	40	1	141	147
2	406,4	40	160			
Setti impermeabili						
Tipo	Da m		A m			
Argilla	0		40			
Argilla	76		80			
Argilla	100		104			
Argilla	103		137			
Filtri						
1	Da m 141		A m 147			
	Da m		A m			
	Da m		A m			

PERIMETRAZIONE DELLE AREE DI SALVAGUARDIA

CRITERI DI PERIMETRAZIONE (AREA DI RISPETTO)							
<input checked="" type="checkbox"/>	GEOMETRICO		<input type="checkbox"/>	TEMPORALE		<input type="checkbox"/>	IDROGEOLOGICO
DATA DEL PROVVEDIMENTO DI AUTORIZZAZIONE							

Via Pietro Donati n°48 - 26013 - Crema (CR)

Tel. & Fax 0373/258535

Tel. 0373/80351

Cell. 347/5347591

E-mail: info@laboscarina.com


P. IVA: 00986970192

LA BOSCARINA

GEOLOGIA APPLICATA – IDROGEOLOGIA - MINING CONSULTING

Dott. Geol. Mario Lunghi

STRATIGRAFIA



Via Pietro Donati n°48 - 26013 - Crema (CR)

Tel. & Fax 0373/258535

Tel. 0373/80351

Cell. 347/5347591

E-mail: info@laboscarina.com

P. IVA: 00986970192

LA BOSCARINA

GEOLOGIA APPLICATA – IDROGEOLOGIA - MINING CONSULTING

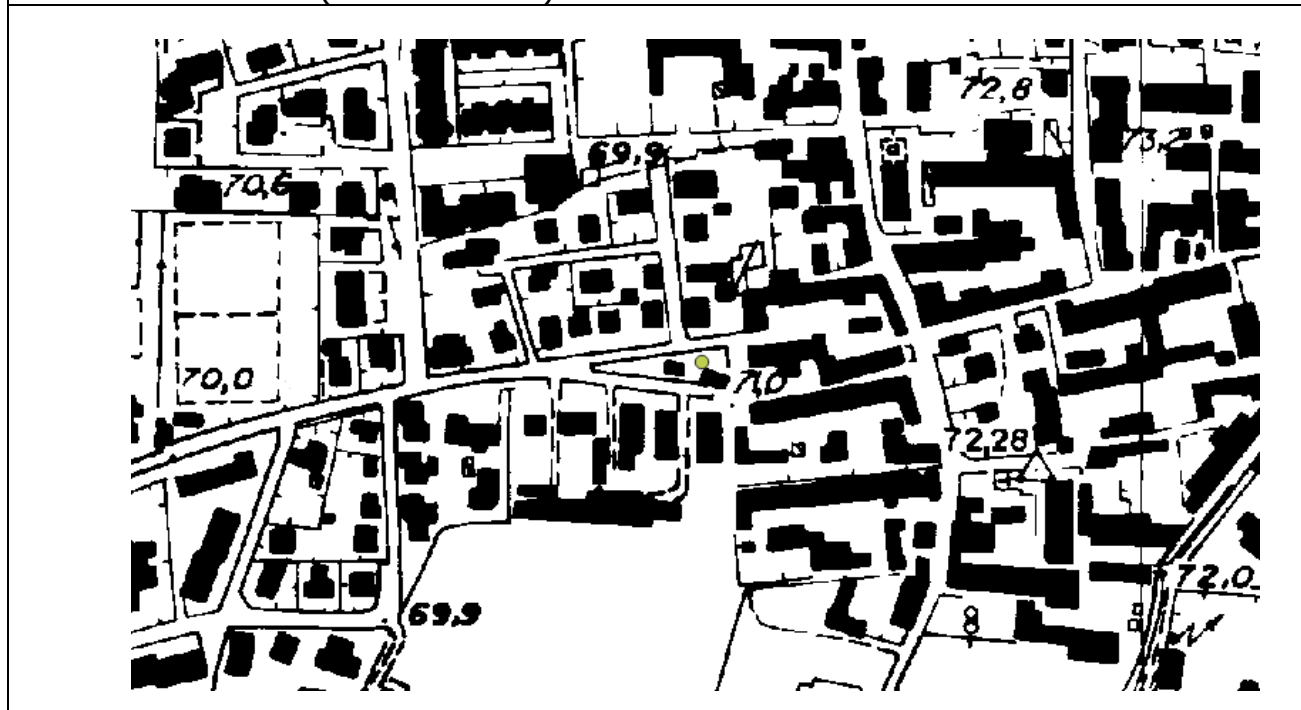
Dott. Geol. Mario Lunghi

SCHEDA PER IL CENSIMENTO DEI POZZI

DATI IDENTIFICATIVI

Codice pozzo	CR0340442005
Denominazione	Pozzo acquedotto (Tavola 4, n°2)
Località	Madignano
Foglio 3	Mappale 739
Comune	Madignano
Provincia	Cremona
Sezione CTR	C6C5
Coordinate chilometriche Gauss Boaga	Latitudine 5.021337 Longitudine 1.556744,125
Quota (m s.l.m.)	71 m
Profondità (m da p.c.)	-155 m

UBICAZIONE POZZO (STRALCIO CTR)



Via Pietro Donati n°48 - 26013 - Crema (CR)

Tel. & Fax 0373/258535

Tel. 0373/80351

Cell. 347/5347591

E-mail: info@laboscarina.com

P. IVA: 00986970192

LA BOSCARINA

GEOLOGIA APPLICATA – IDROGEOLOGIA - MINING CONSULTING

Dott. Geol. Mario Lunghi

DATI CARATTERISTICI DELL'OPERA

Denominazione proprietario/Ragione Sociale	Padania Acque
Ditta esecutrice	F.Ili Costa S.P.A.
Anno di costruzione	1976
Stato	
Attivo	Sì
Disuso	
Cementato	
Altro	
Tipologia di utilizzo	Idropotabile
Portata estratta pompa 1 (18,5 m)	Litri/secondo 13,34
Portata estratta pompa 2 (18,5 m)	Litri/secondo 16,67

SCHEMA DI COMPLETAMENTO

Tubazioni in

Tubazione n°	Diametro mm	Da m	A m	Filtri	Da m	A m
1	609	0	40,78	1	141.6	147.3
2	323	40,78	155			

Setti impermeabili

Tipo	Da m	A m
Argilla	0	6
Argilla	107	112
Filtri		
1	Da m 141.6	A m 147.3
	Da m	A m
	Da m	A m

PERIMETRAZIONE DELLE AREE DI SALVAGUARDIA

CRITERI DI PERIMETRAZIONE (AREA DI RISPETTO)

<input checked="" type="checkbox"/>	GEOMETRICO	<input type="checkbox"/>	TEMPORALE	<input type="checkbox"/>	IDROGEOLOGICO
DATA DEL PROVVEDIMENTO DI AUTORIZZAZIONE					

Via Pietro Donati n°48 - 26013 - Crema (CR)

Tel. & Fax 0373/258535

Tel. 0373/80351

Cell. 347/5347591

E-mail: info@laboscarina.com


P. IVA: 00986970192

LA BOSCARINA

GEOLOGIA APPLICATA – IDROGEOLOGIA - MINING CONSULTING

Dott. Geol. Mario Lunghi

STRATIGRAFIA



Via Pietro Donati n°48 - 26013 - Crema (CR)

Tel. & Fax 0373/258535

Tel. 0373/80351

Cell. 347/5347591

E-mail: info@laboscarina.com

P. IVA: 00986970192

LA BOSCARINA

GEOLOGIA APPLICATA – IDROGEOLOGIA - MINING CONSULTING

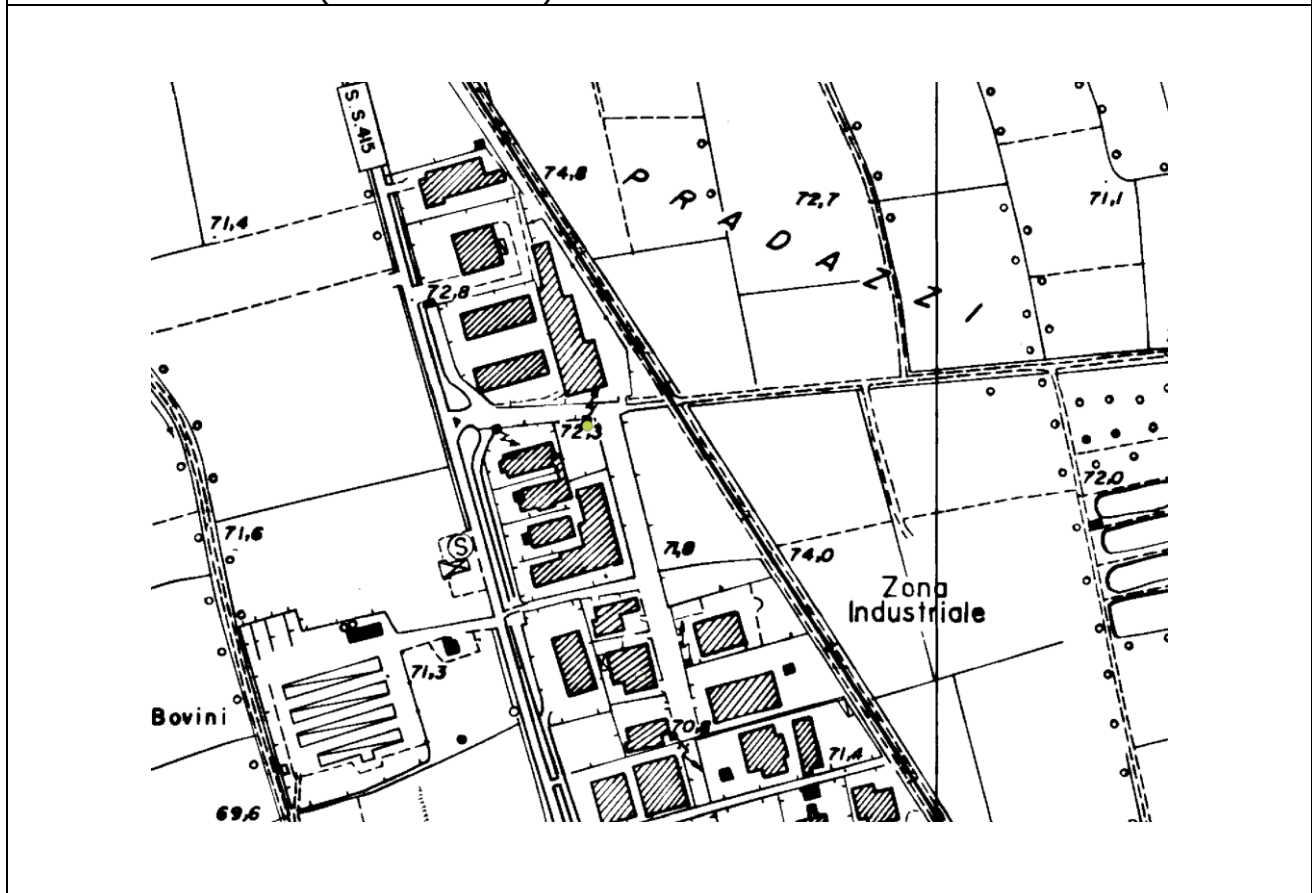
Dott. Geol. Mario Lunghi

SCHEMA PER IL CENSIMENTO DEI POZZI

DATI IDENTIFICATIVI

Codice pozzo	
Denominazione	Piazzola ecologica comunale (Tavola 4, n°3)
Località	Madignano
Foglio 9	Mappale 29
Comune	Madignano
Provincia	Cremona
Sezione CTR	C6C5
Coordinate chilometriche	Latitudine 5.020619
Gauss Boaga	Longitudine 1.55766
Quota (m s.l.m.)	72 m
Profondità (m da p.c.)	

UBICAZIONE POZZO (STRALCIO CTR)



Via Pietro Donati n°48 - 26013 - Crema (CR)

Tel. & Fax 0373/258535

Tel. 0373/80351

Cell. 347/5347591

E-mail: info@laboscarina.com

P. IVA: 00986970192

LA BOSCARINA

GEOLOGIA APPLICATA – IDROGEOLOGIA - MINING CONSULTING

Dott. Geol. Mario Lunghi

DATI CARATTERISTICI DELL'OPERA

Denominazione proprietario/Ragione Sociale	
Ditta esecutrice	
Anno di costruzione	
Stato	
Attivo	Sì
Disuso	
Cementato	
Altro	
Tipologia di utilizzo	
Portata estratta	Litri/secondo

SCHEMA DI COMPLETAMENTO

Tubazioni in						
Tubazione n°	Diametro mm	Da m	A m	Filtri	Da m	A m
Setti impermeabili						
Tipo	Da m			A m		
Filtri						
	Da m			A m		

PERIMETRAZIONE DELLE AREE DI SALVAGUARDIA

CRITERI DI PERIMETRAZIONE (AREA DI RISPETTO)					
	GEOMETRICO		TEMPORALE		IDROGEOLOGICO
DATA DEL PROVVEDIMENTO DI AUTORIZZAZIONE					

Via Pietro Donati n°48 - 26013 - Crema (CR)

Tel. & Fax 0373/258535

Tel. 0373/80351

Cell. 347/5347591

E-mail: info@laboscarina.com

P. IVA: 00986970192

LA BOSCARINA

GEOLOGIA APPLICATA – IDROGEOLOGIA - MINING CONSULTING

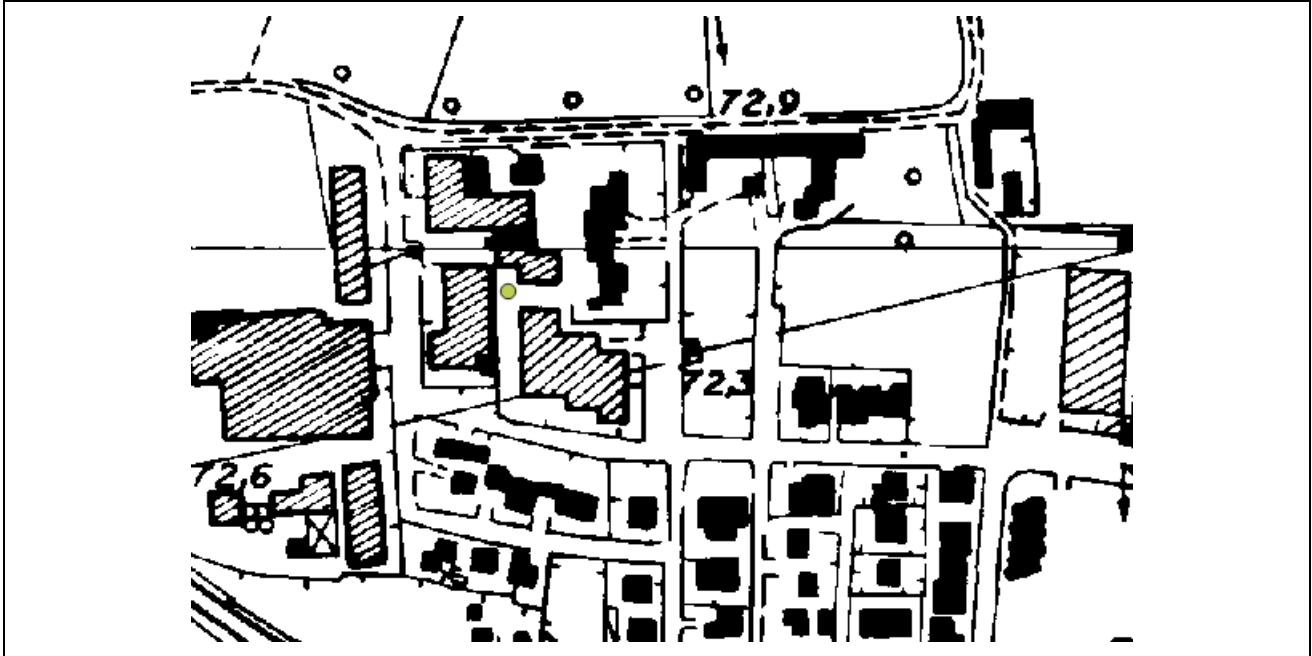
Dott. Geol. Mario Lunghi

SCHEDA PER IL CENSIMENTO DEI POZZI

DATI IDENTIFICATIVI

Codice pozzo	CR03086172020
Denominazione	Officine Aiolfi (Tavola 4, n° 4)
Località	Madignano
Foglio 2	Mappale 245
Comune	Madignano
Provincia	Cremona
Sezione CTR	C6C5
Coordinate chilometriche Gauss Boaga	Latitudine 5.021.979 Longitudine 1.556.316
Quota (m s.l.m.)	73 m
Profondità (m da p.c.)	-16 m

UBICAZIONE POZZO (STRALCIO CTR)



Via Pietro Donati n°48 - 26013 - Crema (CR)

Tel. & Fax 0373/258535

Tel. 0373/80351

Cell. 347/5347591

E-mail: info@laboscarina.com

P. IVA: 00986970192

LA BOSCARINA

GEOLOGIA APPLICATA – IDROGEOLOGIA - MINING CONSULTING

Dott. Geol. Mario Lunghi

DATI CARATTERISTICI DELL'OPERA

Denominazione proprietario/Ragione Sociale	Officine Aiolfi S.R.L.
Ditta esecutrice	
Anno di costruzione	
Stato	
Attivo	Sì
Disuso	
Cementato	
Altro	
Tipologia di utilizzo	Igienico - sanitario
Portata estratta	Litri/secondo 1,66

SCHEMA DI COMPLETAMENTO						
Tubazioni in						
Tubazione n°	Diametro mm	Da m	A m	Filtri	Da m	A m
1	76	0	-16	1	-15	-16
Setti impermeabili						
Tipo		Da m		A m		
Filtri						
1		Da m -15		A m -16		
		Da m		A m		
		Da m		A m		

PERIMETRAZIONE DELLE AREE DI SALVAGUARDIA

CRITERI DI PERIMETRAZIONE (AREA DI RISPETTO)					
GEOMETRICO		TEMPORALE		IDROGEOLOGICO	
DATA DEL PROVVEDIMENTO DI AUTORIZZAZIONE					

Via Pietro Donati n°48 - 26013 - Crema (CR)

Tel. & Fax 0373/258535

Tel. 0373/80351

Cell. 347/5347591

E-mail: info@laboscarina.com

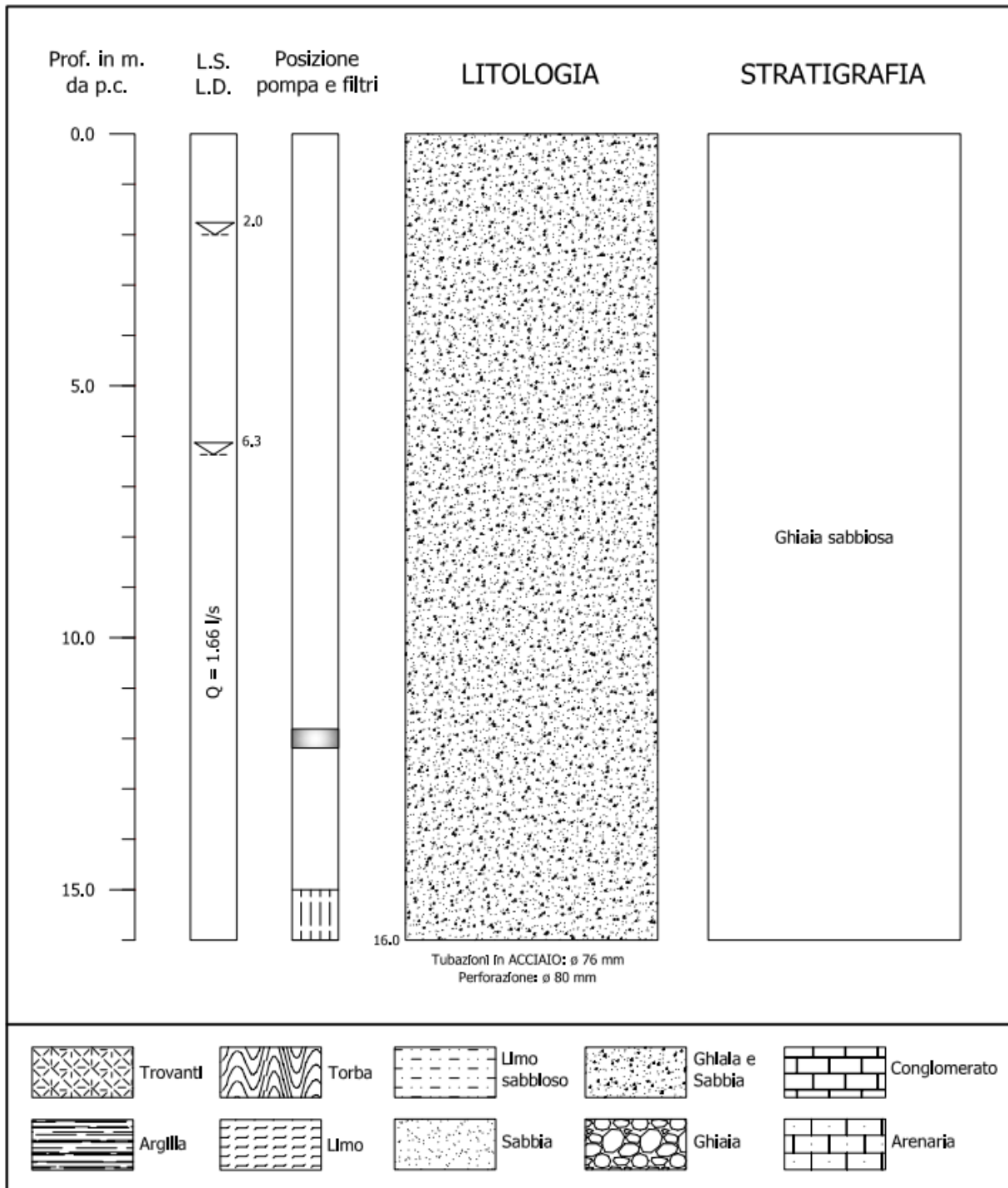
P. IVA: 00986970192

LA BOSCARINA

GEOLOGIA APPLICATA – IDROGEOLOGIA - MINING CONSULTING

Dott. Geol. Mario Lunghi

STRATIGRAFIE



Via Pietro Donati n°48 - 26013 - Crema (CR)

Tel. & Fax 0373/258535

Tel. 0373/80351

Cell. 347/5347591

E-mail: info@laboscarina.com

P. IVA: 00986970192

LA BOSCARINA

GEOLOGIA APPLICATA – IDROGEOLOGIA - MINING CONSULTING

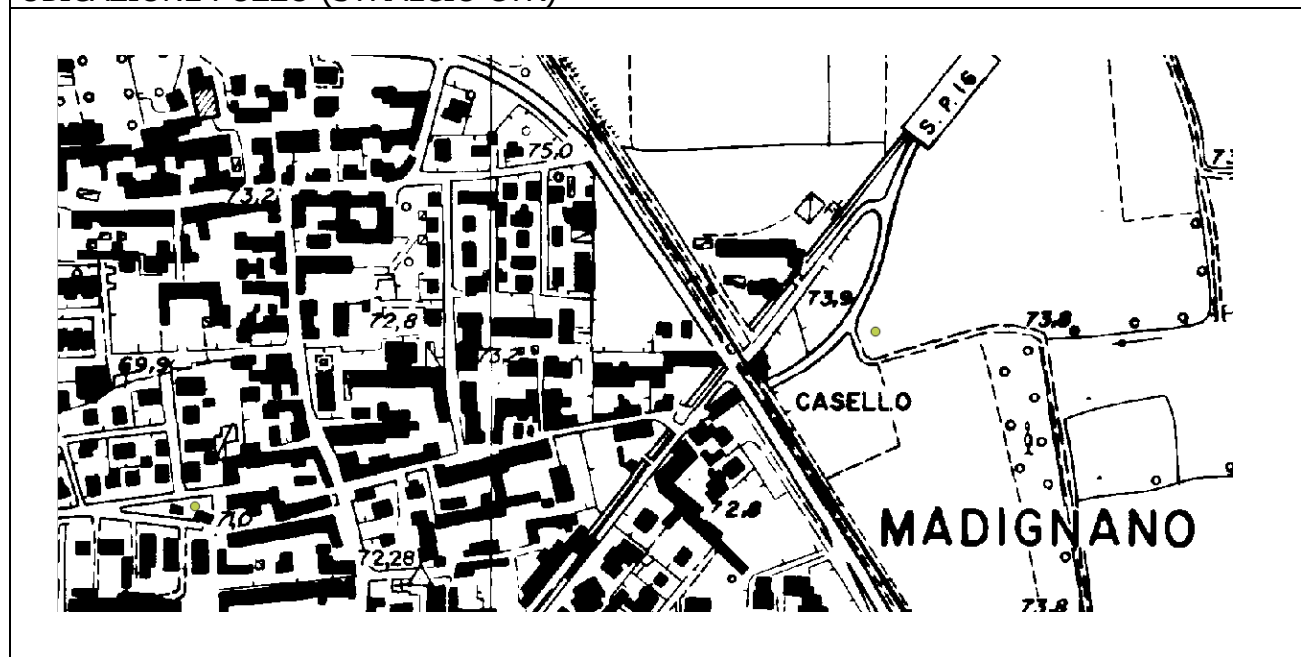
Dott. Geol. Mario Lunghi

SCHEDA PER IL CENSIMENTO DEI POZZI

DATI IDENTIFICATIVI

Codice pozzo	CR0343172004
Denominazione	Azienda Agricola Parati (Tavola 4, n° 5)
Località	Madignano
Foglio 4	Mappale 176
Comune	Madignano
Provincia	Cremona
Sezione CTR	C6C5
Coordinate chilometriche Gauss Boaga	Latitudine 5.021394 Longitudine 1.557018
Quota (m s.l.m.)	72 m
Profondità (m da p.c.)	-65 m

UBICAZIONE POZZO (STRALCIO CTR)



Via Pietro Donati n°48 - 26013 - Crema (CR)

Tel. & Fax 0373/258535

Tel. 0373/80351

Cell. 347/5347591

E-mail: info@laboscarina.com

P. IVA: 00986970192

LA BOSCARINA

GEOLOGIA APPLICATA – IDROGEOLOGIA - MINING CONSULTING

Dott. Geol. Mario Lunghi

DATI CARATTERISTICI DELL'OPERA

Denominazione proprietario/Ragione Sociale	Parati Giovanni, Francesco e Marcello S.S.
Ditta esecutrice	
Anno di costruzione	
Stato	
Attivo	Sì
Disuso	
Cementato	
Altro	
Tipologia di utilizzo	Zootecnico
Portata estratta	Litri/secondo 3

SCHEMA DI COMPLETAMENTO

Tubazioni in

Tubazione n°	Diametro mm	Da m	A m	Filtri	Da m	A m
1	125	0	-65	1	-60	-65
Setti impermeabili						
Tipo		Da m		A m		
Filtri						
1		Da m -60		A m -65		
		Da m		A m		
		Da m		A m		

PERIMETRAZIONE DELLE AREE DI SALVAGUARDIA

CRITERI DI PERIMETRAZIONE (AREA DI RISPETTO)

	GEOMETRICO		TEMPORALE		IDROGEOLOGICO
DATA DEL PROVVEDIMENTO DI AUTORIZZAZIONE					

Via Pietro Donati n°48 - 26013 - Crema (CR)

Tel. & Fax 0373/258535

Tel. 0373/80351

Cell. 347/5347591

E-mail: info@laboscarina.com

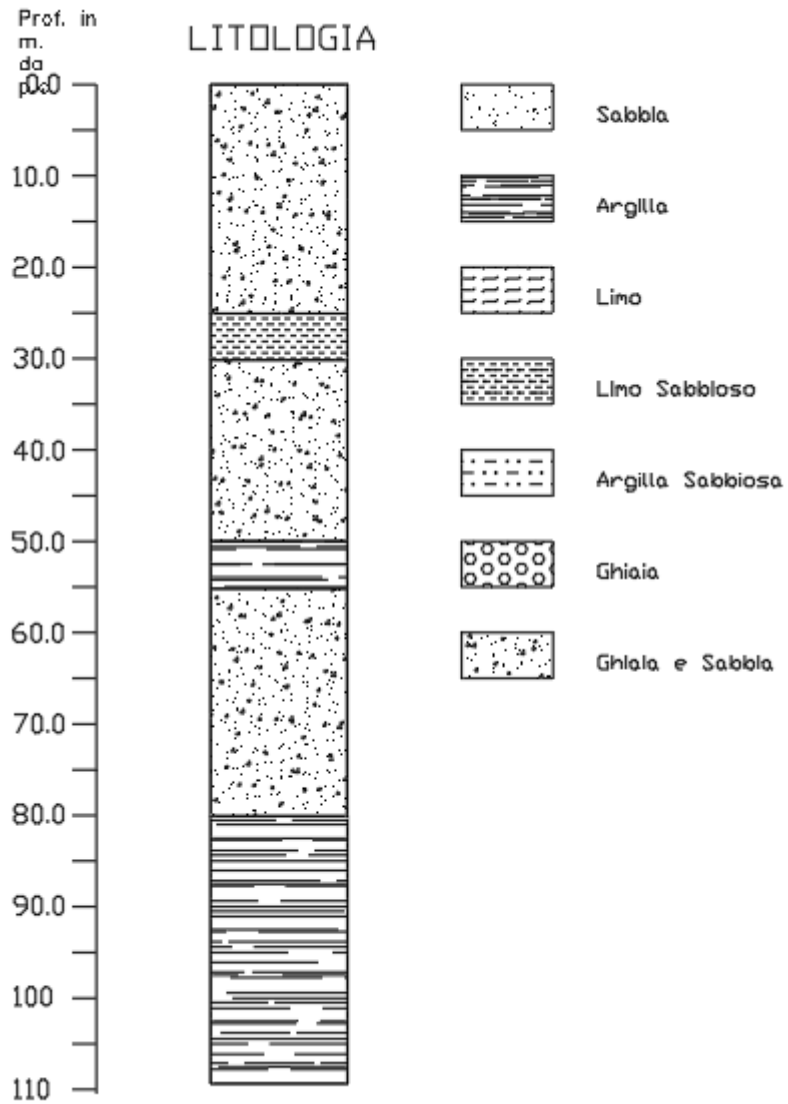
P. IVA: 00986970192

LA BOSCARINA

GEOLOGIA APPLICATA – IDROGEOLOGIA - MINING CONSULTING

Dott. Geol. Mario Lunghi

STRATIGRAFIA



Via Pietro Donati n°48 - 26013 - Crema (CR)

Tel. & Fax 0373/258535

Tel. 0373/80351

Cell. 347/5347591

E-mail: info@laboscarina.com

P. IVA: 00986970192

LA BOSCARINA

GEOLOGIA APPLICATA – IDROGEOLOGIA - MINING CONSULTING

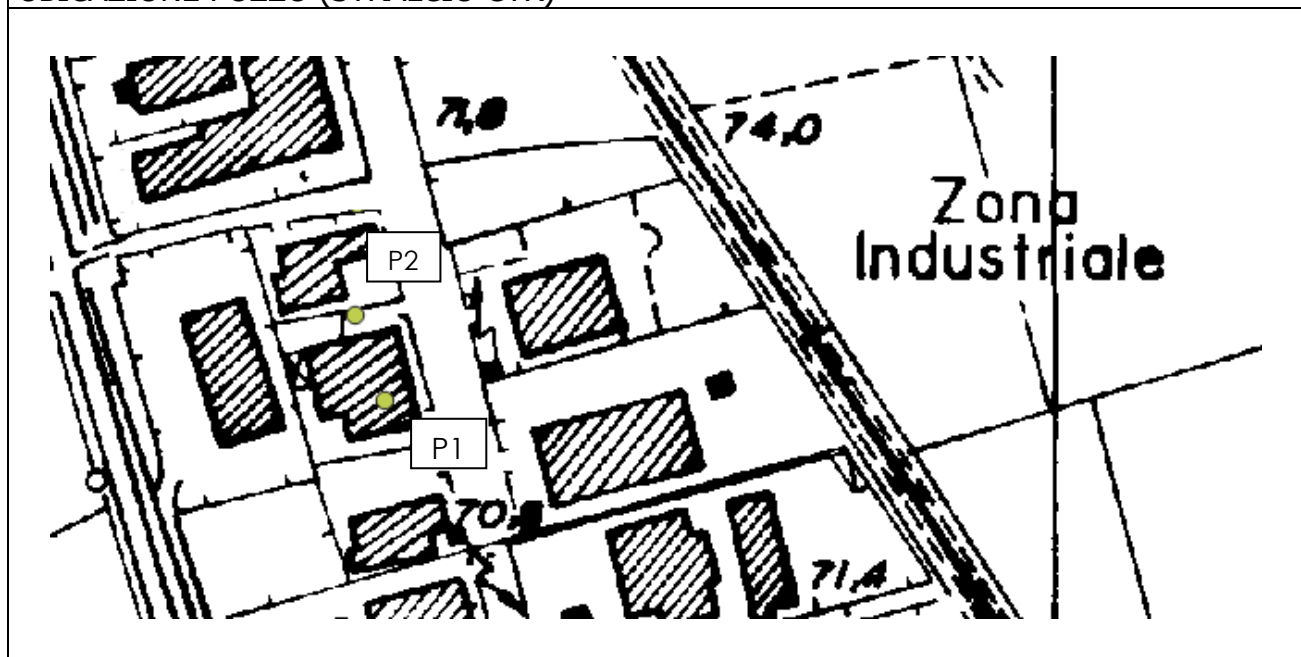
Dott. Geol. Mario Lunghi

SCHEDA PER IL CENSIMENTO DEI POZZI

DATI IDENTIFICATIVI

Codice pozzo 1	CR0349872007			
Codice pozzo 2	CR0349872007			
Denominazione	VE.TRA.CO S.r.l. (Tavola 4, n° 6)			
Località	Madignano			
Foglio 9	Mappale 142 (pozzo 1)			
Foglio 9	Mappale 143 (pozzo 2)			
Comune	Madignano			
Provincia	Cremona			
Sezione CTR	C6C5			
Coordinate chilometriche Gauss Boaga	Latitudine 5.020365	Pozzo 1	Latitudine 5.020396	Pozzo 2
	Longitudine 1.557727		Longitudine 1.557722	
Quota (m s.l.m.)	70 m			
Profondità (m da p.c.)	-20 m			

UBICAZIONE POZZO (STRALCIO CTR)



Via Pietro Donati n°48 - 26013 - Crema (CR)

Tel. & Fax 0373/258535

Tel. 0373/80351

Cell. 347/5347591

E-mail: info@laboscarina.com

P. IVA: 00986970192

LA BOSCARINA

GEOLOGIA APPLICATA – IDROGEOLOGIA - MINING CONSULTING

Dott. Geol. Mario Lunghi

DATI CARATTERISTICI DELL'OPERA

Denominazione proprietario/Ragione Sociale	VE.TRA.CO S.r.l.
Ditta esecutrice	
Anno di costruzione	
Stato	
Attivo	Sì
Disuso	
Cementato	
Altro	
Tipologia di utilizzo	Igienico- sanitario
Portata estratta (pozzo 1)	Litri/secondo 1
Portata estratta (pozzo 2)	Litri/secondo 1

SCHEMA DI COMPLETAMENTO

Tubazioni in						
Tubazione n°	Diametro mm	Da m	A m	Filtri	Da m	A m
1	76	0	-20	1	-18	-20
2	76	0	-20	2	-18	-20
Setti impermeabili						
Tipo		Da m		A m		
Filtri						
1	Da m -18			A m -20		
2	Da m -18			A m -20		
	Da m			A m		

PERIMETRAZIONE DELLE AREE DI SALVAGUARDIA

CRITERI DI PERIMETRAZIONE (AREA DI RISPETTO)					
	GEOMETRICO		TEMPORALE		IDROGEOLOGICO
DATA DEL PROVVEDIMENTO DI AUTORIZZAZIONE					

Via Pietro Donati n°48 - 26013 - Crema (CR)

Tel. & Fax 0373/258535

Tel. 0373/80351

Cell. 347/5347591

E-mail: info@laboscarina.com

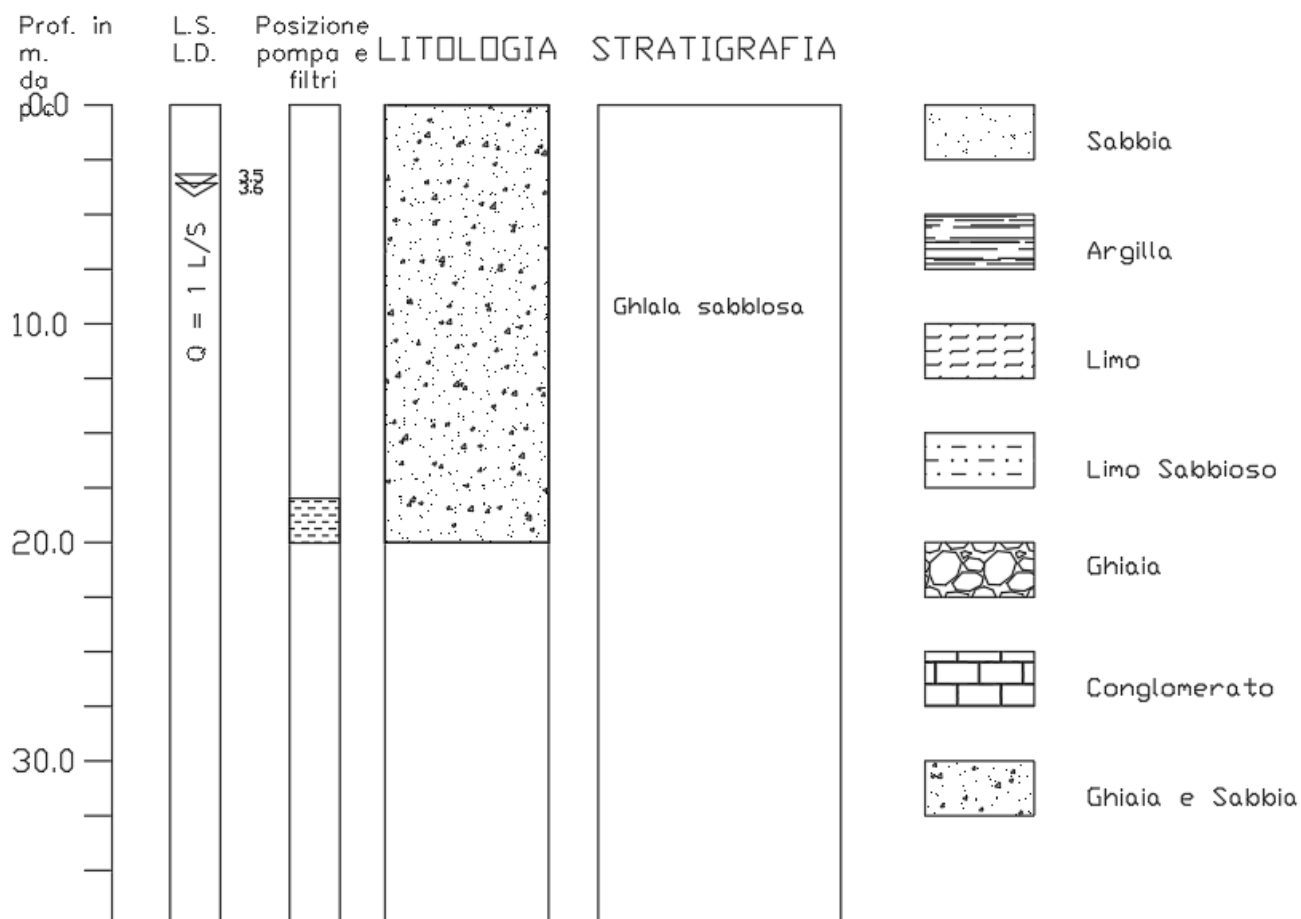
P. IVA: 00986970192

LA BOSCARINA

GEOLOGIA APPLICATA – IDROGEOLOGIA - MINING CONSULTING

Dott. Geol. Mario Lunghi

STRATIGRAFIA



Via Pietro Donati n°48 - 26013 - Crema (CR)

Tel. & Fax 0373/258535

Tel. 0373/80351

Cell. 347/5347591

E-mail: info@laboscarina.com

P. IVA: 00986970192

LA BOSCARINA

GEOLOGIA APPLICATA – IDROGEOLOGIA - MINING CONSULTING

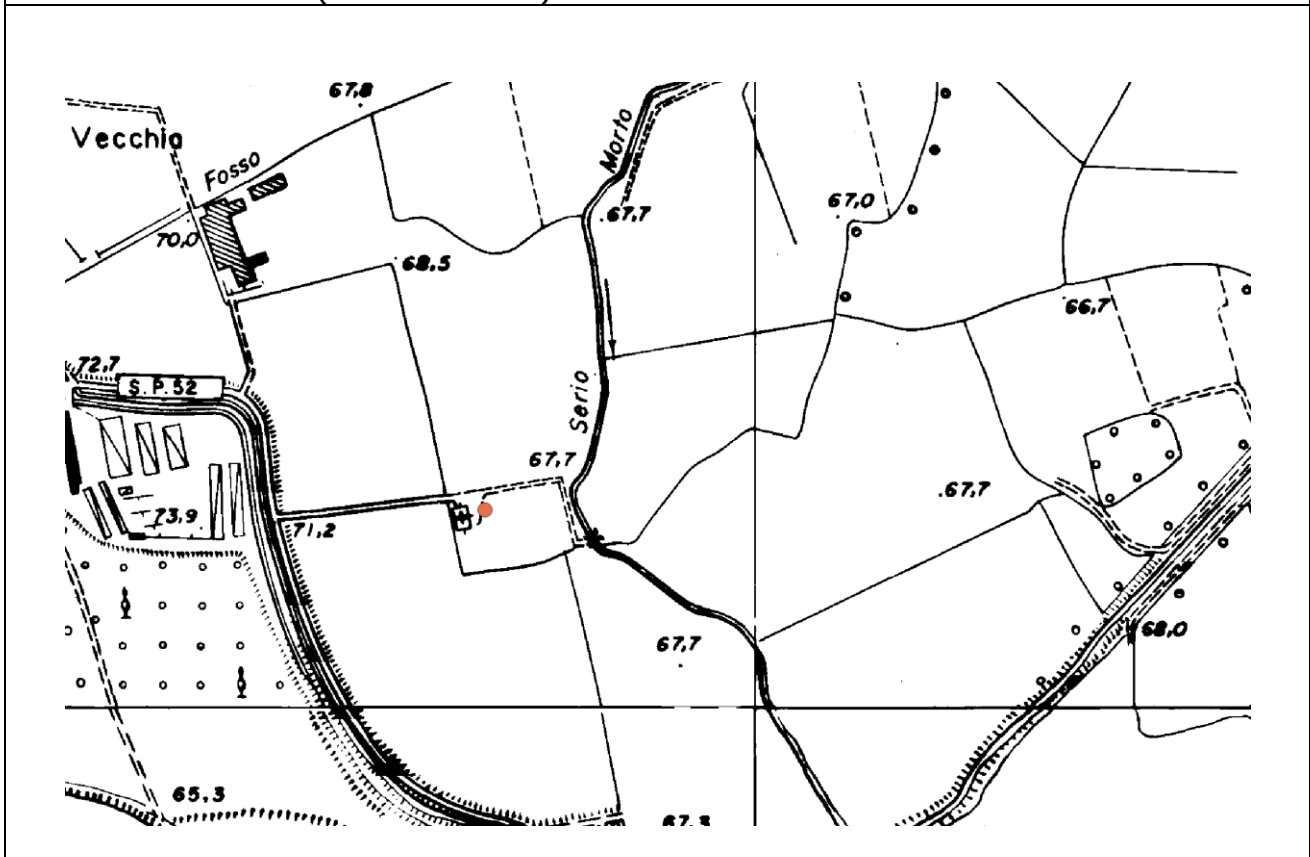
Dott. Geol. Mario Lunghi

SCHEDA PER IL CENSIMENTO DEI POZZI

DATI IDENTIFICATIVI

Codice pozzo	
Denominazione	Cimitero Ripalta Vecchia (Tavola 4, n° 7)
Località	Madignano
Foglio 6	Mappale PA
Comune	Madignano
Provincia	Cremona
Sezione CTR	C6B5
Coordinate chilometriche Gauss Boaga	Latitudine Longitudine
Quota (m s.l.m.)	69 m
Profondità (m da p.c.)	

UBICAZIONE POZZO (STRALCIO CTR)



Via Pietro Donati n°48 - 26013 - Crema (CR)

Tel. & Fax 0373/258535

Tel. 0373/80351

Cell. 347/5347591

E-mail: info@laboscarina.com

P. IVA: 00986970192

LA BOSCARINA

GEOLOGIA APPLICATA – IDROGEOLOGIA - MINING CONSULTING

Dott. Geol. Mario Lunghi

DATI CARATTERISTICI DELL'OPERA

Denominazione proprietario/Ragione Sociale	
Ditta esecutrice	
Anno di costruzione	
Stato	
Attivo	Sì
Disuso	
Cementato	
Altro	
Tipologia di utilizzo	
Portata estratta	Litri/secondo

SCHEMA DI COMPLETAMENTO

Tubazioni in

Tubazione n°	Diametro mm	Da m	A m	Filtri	Da m	A m

Setti impermeabili

Tipo	Da m	A m

Filtri

	Da m	A m

PERIMETRAZIONE DELLE AREE DI SALVAGUARDIA

CRITERI DI PERIMETRAZIONE (AREA DI RISPETTO)

	GEOMETRICO	TEMPORALE	IDROGEOLOGICO
DATA DEL PROVVEDIMENTO DI AUTORIZZAZIONE			

Via Pietro Donati n°48 - 26013 - Crema (CR)

Tel. & Fax 0373/258535

Tel. 0373/80351

Cell. 347/5347591

E-mail: info@laboscarina.com

P. IVA: 00986970192

SCHEDA PER IL CENSIMENTO DEI POZZI

DATI IDENTIFICATIVI

Codice pozzo	
Denominazione	Autofficina Begni Alessandro
Località	Madignano
Foglio 9	Mappale 138
Comune	Madignano
Provincia	Cremona
Sezione CTR	C6C5
Coordinate chilometriche Gauss Boaga	Latitudine 5.020462 Longitudine 1.557706
Quota (m s.l.m.)	71 m
Profondità (m da p.c.)	-20 m

UBICAZIONE POZZO (STRALCIO CTR)



LA BOSCARINA

GEOLOGIA APPLICATA – IDROGEOLOGIA - MINING CONSULTING

Dott. Geol. Mario Lunghi

DATI CARATTERISTICI DELL'OPERA

Denominazione proprietario/Ragione Sociale	Begni Alessandro
Ditta esecutrice	
Anno di costruzione	
Stato	
Attivo	Sì
Disuso	
Cementato	
Altro	
Tipologia di utilizzo	Igienico- sanitario
Portata estratta	Litri/secondo 1

SCHEMA DI COMPLETAMENTO

Tubazioni in

Tubazione n°	Diametro mm	Da m	A m	Filtri	Da m	A m
1	51	0	-20	1	-18	-20

Setti impermeabili

Tipo	Da m	A m
Filtri		
1	Da m -18	A m -20
	Da m	A m
	Da m	A m

PERIMETRAZIONE DELLE AREE DI SALVAGUARDIA

CRITERI DI PERIMETRAZIONE (AREA DI RISPETTO)

	GEOMETRICO	TEMPORALE	IDROGEOLOGICO
DATA DEL PROVVEDIMENTO DI AUTORIZZAZIONE			

Via Pietro Donati n°48 - 26013 - Crema (CR)

Tel. & Fax 0373/258535

Tel. 0373/80351

Cell. 347/5347591

E-mail: info@laboscarina.com

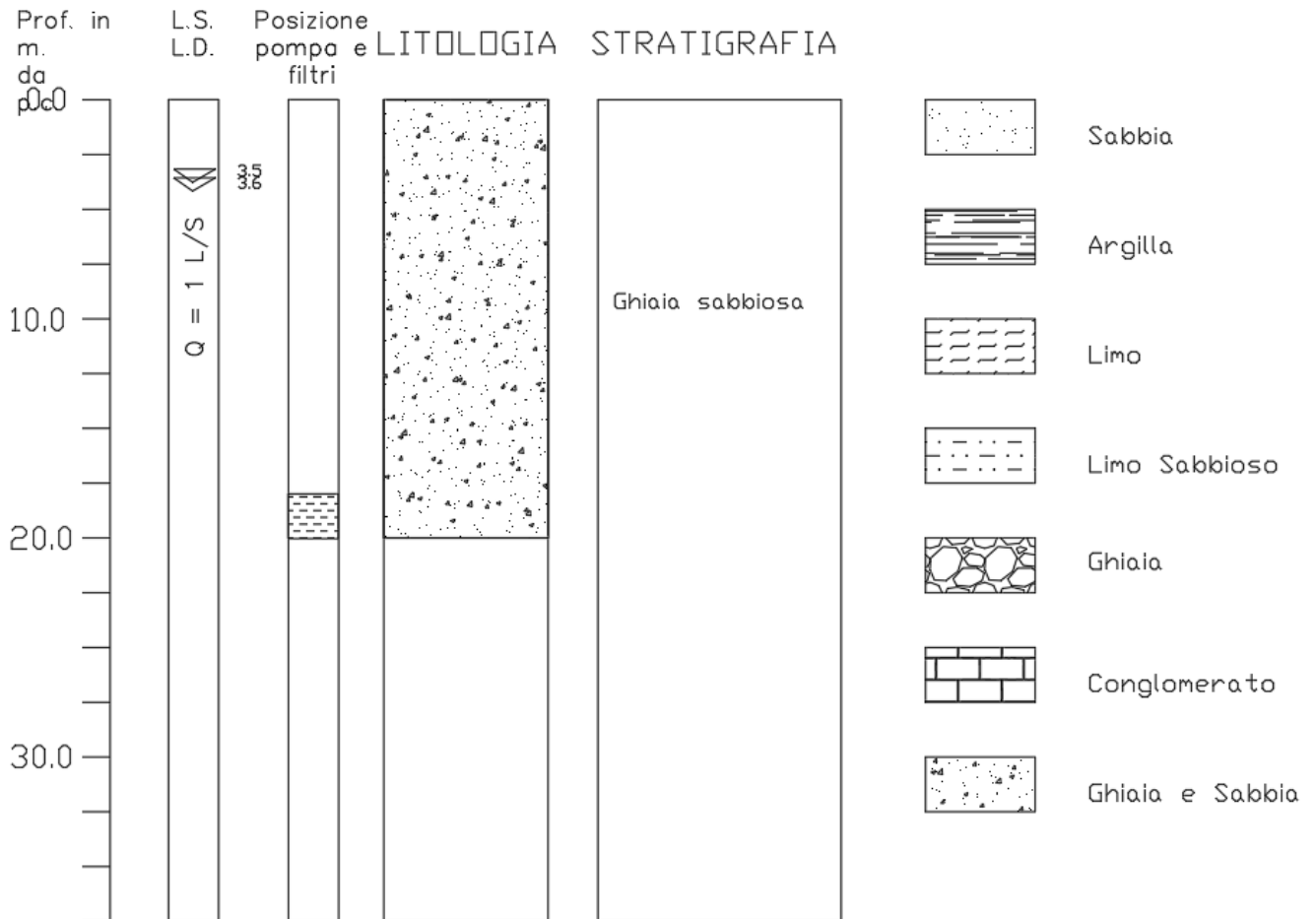
P. IVA: 00986970192

LA BOSCARINA

GEOLOGIA APPLICATA – IDROGEOLOGIA - MINING CONSULTING

Dott. Geol. Mario Lunghi

STRATIGRAFIA



Via Pietro Donati n°48 - 26013 - Crema (CR)

Tel. & Fax 0373/258535

Tel. 0373/80351

Cell. 347/5347591

E-mail: info@laboscarina.com

P. IVA: 00986970192